

SECRETARIA DE INFRAESTRUTURA E DESENVOLVIMENTO URBANO - SIDU



PROJETO BÁSICO/TERMO DE REFERÊNCIA - 2023.06.12.001 SIDU

I - INFORMAÇÕES PRIMÁRIAS E CLASSIFICAÇÃO DA DESPESA

1. ORGÃO(S) SOLICITANTE(S): SECRETARIA DE INFRAESTRUTURA E DESENVOLVIMENTO URBANO - SIDU

2. DOTAÇÃO(ÕES) ORÇAMENTÁRIA(S):

UNIDADE ORÇAMENTÁRIA	PROJETO/ATIVIDADE	FONTE	CLASSIFICAÇÃO ECON.	SUBELEMENTO
1001 - Sec.de Infraestrutura e Desenvol.Urbano	1.011 - Construção e Ampliação de Pavimentação de Vias e Logradouros Públicos	1500000000 - Recursos não vinculados de Impostos	4.4.90.51.00	4.4.90.51.99
1001 - Sec.de Infraestrutura e Desenvol.Urbano	1.011 - Construção e Ampliação de Pavimentação de Vias e Logradouros Públicos	1700000000 - Outros Convênios da União	4.4.90.51.00	4.4.90.51.99

3. FONTE(S) DE RECURSO: TESOIRO MUNICIPAL - R\$ 5.477,81 (cinco mil quatrocentos e setenta e sete reais e oitenta e um centavos)

RECURSO FEDERAL - **MINISTÉRIO DA INTEGRÇÃO E DO DESENVOLVIMENTO REGIONAL - PROPOSTA Nº 027402/2022** R\$ 2.391.283,00 (dois milhões, trezentos e noventa e um mil e duzentos e oitenta e três reais)

4. VALOR(ES) GLOBAL ESTIMADO(S): R\$ 2.396.760,81 (dois milhões, trezentos e noventa e seis mil, setecentos e sessenta reais e oitenta e um centavos)

II - DETALHAMENTO DA DESPESA

5. OBJETO: CONTRATAÇÃO DE EMPRESA PARA CONSTRUÇÃO DA PAVIMENTAÇÃO ASFÁLTICA COM SINALIZAÇÃO VERTICAL E HORIZONTAL QUE LIGA CURIMATÁ A PASCOAL NA ZONA RURAL DO MUNICÍPIO DE PACAJUS/CE.

6. JUSTIFICATIVA:

O projeto em questão justifica-se por melhorar as condições locais, organizar e estruturar espaços projetados, melhorando as condições de conforto ambiental, trazendo lazer a socialização, melhorar as condições de vida e visando atender políticas estratégicas de turismo, desenvolvimento urbano e econômico, melhorando o escoamento da produção rural de toda a região rural do município.

7. DEMAIS OBSERVAÇÕES: Tudo conforme anexo I.

III - DAS CONDIÇÕES DE ENTREGA/FORNECIMENTO

8. PRAZO E LOCAL DE EXECUÇÃO: Os serviços deverão ser iniciados em até **05 (CINCO) DIAS**, a contar da emissão da **ORDEM DE SERVIÇOS**, nos locais determinados pela solicitante.

PRAZO DE VIGÊNCIA: Prazo de vigência de **10 (DEZ) MESES**, contado a partir da data da sua assinatura, contado a partir da data da sua assinatura, sendo que o prazo de execução dos serviços é de **240 (DUZENTOS E QUARENTA) DIAS** admitindo-se, porém, a prorrogação da vigência do contrato, nos termos do artigo 57, da Lei



SECRETARIA DE INFRAESTRUTURA E DESENVOLVIMENTO URBANO - SIDU



Federal nº 8.666/93, se a proposta registrada continuar se mostrando mais vantajosa à administração.

9. PAGAMENTO: O Pagamento será efetuado conforme medição, na proporção de execução dos serviços, em até 30 (TRINTA) DIAS após a emissão da Nota Fiscal, mediante atesto do recebimento dos serviços e o encaminhamento da documentação necessária, observada todas as disposições pactuadas, através de crédito na conta bancária da contratada.

IV - DOS PREÇOS OFERTADOS E DA FORMULAÇÃO DA PROPOSTA

10. Na proposta de preços deverá constar as especificações detalhada do serviço, valor total, em moeda nacional, em algarismo e por extenso, já considerando todas as despesas, tributos, impostos, taxas, encargos e demais despesas que incidam direta ou indiretamente sobre os serviços, mesmo que não estejam nestes documentos;

11. A execução dos serviços licitados poderá ser feito de forma fracionada ou em sua totalidade, de acordo com a necessidade do órgão interessado durante o prazo de contratação, mediante a expedição de periódicas **ORDENS DE SERVIÇOS**, pela Secretaria Gestora, constando a quantidade dos serviços a serem executados.

V - DA FORMALIZAÇÃO DO CONTRATO, FISCALIZAÇÃO E GESTÃO DO CONTRATO:

12. As obrigações decorrentes da presente licitação serão formalizadas mediante lavratura dos respectivos contratos, subscritos pelo Município, através da Secretaria Gestora, representada pelo Secretário(a) Ordenador(a) de Despesa, e o licitante vencedor, que observará os termos das Leis correspondentes.

13. O Licitante Vencedor terá o prazo de **05 (CINCO) DIAS**, contado a partir da convocação, para subscrever o contrato. Este prazo poderá ser prorrogado uma vez, por igual período, quando solicitado pelo Licitante Vencedor durante o seu transcurso e desde que ocorra justo motivo aceito pelo Município de Pacajus-CE.

14. A recusa injustificada ou a carência de justo motivo da vencedora de não formalizar o Contrato, no prazo estabelecido, sujeitará a Licitante à aplicação das penalidades previstas.

15. O contrato só poderá ser alterado em conformidade com os artigos, 57, 58 e 65 da Lei n.º 8.666/93.

16. O contrato produzirá seus jurídicos e legais efeitos a partir data de sua assinatura e vigorará por 12 (DOZE) MESES, nos termos do artigo 57, da Lei Federal nº 8.666/93.

17. A formalização dos contratos só gera ao contratado a obrigação de execução dos serviços quando expedida a competente **ORDEM DE SERVIÇOS** ou celebrado o competente termo de contrato.

VI - DAS OBRIGAÇÕES

18. DA CONTRATANTE:


- a) Exercer a fiscalização da execução do contrato;
- b) Assegurar o livre acesso da CONTRATADA e de seus prepostos, devidamente identificados, a todos os locais onde se fizer necessária a execução dos serviços licitados, prestando-lhe todas as informações e esclarecimentos que, eventualmente, forem solicitados;
- c) Efetuar o pagamento conforme convencionado em clausula contratual.

19. DA CONTRATADA:

A CONTRATADA estará obrigada a satisfazer os requisitos e atender a todas as exigências e condições a seguir estabelecidas:



SECRETARIA DE INFRAESTRUTURA E DESENVOLVIMENTO URBANO - SIDU



- a) Recrutar pessoas habilitadas e com experiência comprovada, fornecendo à CONTRATANTE relação nominal dos profissionais, contendo identidade e atribuição/especificação técnica.
- b) Executar os serviços através de pessoas idôneas, assumindo total responsabilidade por quaisquer danos ou falta que venham a cometer no desempenho de suas funções, podendo a solicitar a substituição daqueles cuja conduta seja julgada inconveniente.
- c) Substituir os profissionais nos casos de impedimentos fortuitos, de maneira que não se prejudiquem o bom andamento e a boa prestação dos serviços.
- d) Facilitar a ação da FISCALIZAÇÃO na inspeção dos serviços, prestando, prontamente, os esclarecimentos que forem solicitados pela CONTRATANTE.
- e) Responder perante a PMP, mesmo no caso de ausência ou omissão da FISCALIZAÇÃO, indenizando-a devidamente por quaisquer atos ou fatos lesivos aos seus interesses, que possam interferir na execução do Contrato, quer sejam eles praticados por empregados, prepostos ou mandatários seus. A responsabilidade se estenderá a danos causados a terceiros, devendo a CONTRATADA adotar medidas preventivas contra esses danos, com fiel observância das normas emanadas das autoridades competentes e das disposições legais vigentes.
- f) Responder, perante as leis vigentes, pelo sigilo dos documentos manuseados, sendo que a CONTRATADA não deverá, mesmo após o término do CONTRATO, sem consentimento prévio por escrito da CONTRATANTE, fazer uso de quaisquer documentos ou informações especificadas no parágrafo anterior, a não ser para fins de execução do CONTRATO.
- g) Pagar seus empregados no prazo previsto em lei, sendo também de sua responsabilidade o pagamento de todos os tributos que, direta ou indiretamente, incidam sobre a prestação dos serviços contratados inclusive as contribuições previdenciárias fiscais e parafiscais, FGTS, PIS, COFINS, IRPJ, CSLL, emolumentos, seguros de acidentes de trabalho etc., ficando excluída qualquer solidariedade da PMP por eventuais autuações administrativas e/ou judiciais uma vez que a inadimplência da CONTRATADA, com referência às suas obrigações, não se transfere a PMP.
- h) Disponibilizar, a qualquer tempo, toda documentação referente ao pagamento dos tributos, seguros, encargos sociais, trabalhistas e previdenciários relacionados com o objeto do CONTRATO.
- i) Manter durante toda a execução dos serviços, em compatibilidade com as obrigações por ele assumidas, todas as condições de habilitação e qualificação exigidas na licitação.
- l) Respeitar as normas de segurança e medicina do trabalho, previstas na Consolidação das Leis do Trabalho e legislação pertinente;
- m) Prestar os serviços de acordo com o CADERNO DE ENCARGOS DO DER parte integrante do presente Edital, com as exigências da fiscalização, atentando sempre para as normas da Associação Brasileira de Normas Técnicas (ABNT).
- n) Responsabilizar-se pela conformidade, adequação, desempenho e qualidade dos serviços e bens, bem como de cada material, matéria-prima ou componente individualmente considerado, mesmo que não sejam de sua fabricação, garantindo seu perfeito desempenho;

VII - ASSINATURA DO RESPONSÁVEL:


Pela elaboração do PB/TR - Responsável pela despesa:

Carimbo/Assinatura

Nome: JONATHAS JACQUES RODRIGUES FERREIRA

Cargo: Gestor da SECRETARIA DE INFRAESTRUTURA E DESENVOLVIMENTO URBANO - SIDU

Data: 12/06/2023.

**SECRETARIA DE INFRAESTRUTURA E
DESENVOLVIMENTO URBANO - SIDU****ANEXO I DO PROJETO BÁSICO/TERMO DE REFERÊNCIA**

1. OBJETO: CONTRATAÇÃO DE EMPRESA PARA CONSTRUÇÃO DA PAVIMENTAÇÃO ASFÁLTICA COM SINALIZAÇÃO VERTICAL E HORIZONTAL QUE LIGA CURIMATÃ A PASCOAL NA ZONA RURAL DO MUNICÍPIO DE PACAJUS/CE.

2. DOS ITENS:

Nº	ITEM	UNIDADE	QTD
1	PAVIMENTAÇÃO ASFALTICA LIGANDO CURIMATÃ, PAULICÉIA E PASCOAL.	Serviço	1,00

OBSERVAÇÕES:

- **VISITA AO LOCAL DA OBRA**

A empresa interessada em participar do referido processo, deverá comparecer **até o 2º (segundo) dia útil anterior à data de abertura da licitação**, junto à Secretaria de Infraestrutura, através de um profissional técnico, devidamente qualificado e comprovado, objetivando proceder com a visita do local da obra, tomando conhecimento de todas as condições que possam orientar a elaboração completa da proposta.

Para visita ao local de execução das obras, a LICITANTE deverá agendá-la com antecedência, dirigindo-se ao Setor de Engenharia da Prefeitura, das 09:00 às 12:00 horas, de segunda a sexta-feira, ou por telefone, através do número 92 8200-6641.

Caso a licitante, por sua conta e responsabilidade, entenda que não haja necessidade de visitar o local da obra, deverá apresentar junto aos documentos requeridos para habilitação, **declaração expressa de que possui pleno conhecimento do local da execução da obra/serviços objeto da licitação.**



SECRETARIA DE INFRAESTRUTURA E DESENVOLVIMENTO URBANO - SIDU



AUTORIZAÇÃO

PACAJUS/CE, 12 de Junho de 2023.

DA(O): SECRETARIA DE INFRAESTRUTURA E DESENVOLVIMENTO URBANO - SIDU.

PARA: SETOR DE LICITAÇÃO.

ASSUNTO: ABERTURA DE PROCESSO LICITATÓRIO.

Estando devidamente cumpridas as formalidades previstas no artigo 38, caput Art. 7º, inciso III, § 2º, ambos da Lei Federal nº 8.666/93, e suas alterações posteriores, **AUTORIZO** a abertura do Procedimento Licitatório na modalidade **TOMADA DE PREÇOS**, do tipo **MENOR PREÇO**, critério de julgamento **GLOBAL**, cujo objeto é a **CONTRATAÇÃO DE EMPRESA PARA CONSTRUÇÃO DA PAVIMENTAÇÃO ASFÁLTICA COM SINALIZAÇÃO VERTICAL E HORIZONTAL QUE LIGA CURIMATÁ A PASCOAL NA ZONA RURAL DO MUNICÍPIO DE PACAJUS/CE.**, conforme Projeto Básico/Termo de Referência, em anexo.

Bem como, na qualidade de Gestor(a)-ordenador(a) de despesas do(a) **SECRETARIA DE INFRAESTRUTURA E DESENVOLVIMENTO URBANO - SIDU**, declaro a adequação orçamentária, para os efeitos do inciso II do artigo 16 da Lei Complementar nº 101/2000 - Lei de Responsabilidade Fiscal, que a despesa acima especificada possui adequação orçamentária e financeira com a Lei Orçamentária Anual (LOA), estando classificada sob o seguinte código junto ao orçamento municipal:

UNIDADE ORÇAMENTÁRIA	PROJETO/ATIVIDADE	FONTE	CLASSIFICAÇÃO ECON.	SUBELEMENTO
1001 - Sec.de Infraestrutura e Desenvol.Urbano	1.011 - Construção e Ampliação de Pavimentação de Vias e Logradouros Públicos	1500000000 - Recursos não vinculados de Impostos	4.4.90.51.00	4.4.90.51.99
1001 - Sec.de Infraestrutura e Desenvol.Urbano	1.011 - Construção e Ampliação de Pavimentação de Vias e Logradouros Públicos	1700000000 - Outros Convênios da União	4.4.90.51.00	4.4.90.51.99

Posteriormente, remeta-se o procedimento a Procuradoria Geral do Município para as providências cabíveis.

JONATHAS JACQUES RODRIGUES FERREIRA

SECRETARIA DE INFRAESTRUTURA E DESENVOLVIMENTO URBANO - SIDU


PREFEITURA MUNICIPAL DE PACAJUS/CE

Prefeitura Municipal de
Pacajus-CE



**CONSTRUÇÃO DA
PAVIMENTAÇÃO ASFÁLTICA COM
SINALIZAÇÃO VERTICAL E
HORIZONTAL QUE LIGA
CURIMATÃ A PASCOAL NA ZONA
RURAL DO MUNICÍPIO DE
PACAJUS-CE.**

MAIO / 2023



GENERALIDADES

OBJETIVO

Estas Especificações têm por objetivo estabelecer as condições técnicas (normas e especificações para materiais e serviços) que presidirão o desenvolvimento da obra de CONSTRUÇÃO DA PAVIMENTAÇÃO ASFÁLTICA COM SINALIZAÇÃO VERTICAL E HORIZONTAL QUE LIGA CURIMATÃ A PASCOAL NA ZONA RURAL DO MUNICÍPIO DE PACAJUS-CE.

LOCALIZAÇÃO DA OBRA

O memorial refere-se à Serviços de Construção da pavimentação asfáltica com sinalização vertical e horizontal que liga curimatã a pascoal na zona rural do município de Pacajus-ce.


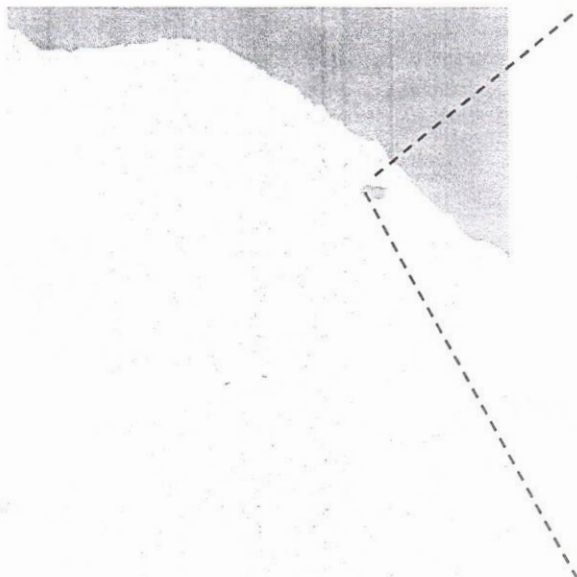
DESCRIÇÃO SUMÁRIA DO PROJETO

Este projeto apresenta-se em um único volume contendo os seguintes capítulos:

- ⊕ Apresentação;
- ⊕ Localização do Município;
- ⊕ Memorial Descritivo;
- ⊕ Considerações Gerais para Execução dos Serviços; Especificações Técnicas.
- ⊕ Anotação de responsabilidade técnica (ART); Orçamento Básico; Memorial de cálculo; Cronograma físico financeiro; Composição do BDI adotado; Composição de Encargo social; Composição de preço unitário; Projeto.

Atenciosamente,

LOCALIZAÇÃO DO MUNICÍPIO



Localização do Município

Situação do Município

INFORMAÇÕES DO MUNICÍPIO

LOCALIZAÇÃO E ACESSO

1.1 - ASPECTOS GERAIS

Características

Município de Origem – Aquiraz
Ano de Criação - 1890
Lei de Criação – Dec. 63
Toponímia - Proveniente da denominação da aldeia indígena dos tapuios paiacus ou pacajus
Gentílico - Pacajuense
Código Município - 2309607

Fonte: IBGE/IPECE.

1.2 - POSIÇÃO E EXTENSÃO

Situação Geográfica

Coordenadas Geográficas		Localização	Municípios Limítrofes			
Latitude(S)	Longitude(WGr)		Norte	Sul	Leste	Oeste
4° 10' 21"	4° 10' 21"	Nordeste	Horizonte	Chorozinho	Chorozinho, Cascavel, Horizonte	Horizonte, Guaiúba, Acarape, Barreira

Fonte: IBGE/IPECE.

Medidas Territoriais

Área		Altitude (m)	Distância em Linha Reta a Capital (km)
Absoluta (km ²)	Relativa (%)		
254,43	0,17	73,9	48

Fonte: IBGE/IPECE.

1.3 - CARACTERÍSTICAS AMBIENTAIS

Aspectos Climáticos

Clima	Pluviosidade (mm)	Temperatura Média (°C)	Período Chuvoso
Tropical Quente Semi-árido Brando e Tropical Quente Sub-úmido	791,4	26° a 28°	janeiro a abril

Fonte: FUNCEME/IPECE.

Componentes Ambientais

Relevo	Solos	Vegetação	Bacia Hidrográfica
Tabuleiros Litorâneos	Areias Quartzosas Distróficas e Bruno não Cálculo	Caatinga Arbustiva Densa e Complexo Vegetacional da Zona Litorânea	Metropolitana

Fonte: FUNCEME/IPECE.

2.1 - DEMOGRAFIA

População Residente – 1991 e 2000

Discriminação	População Residente			
	1991		2000	
	Nº	%	Nº	%
Total	31.800	100,00	44.070	100,00
Urbana	22.650	71,23	34.301	77,83
Rural	9.150	28,77	9.769	22,17
Homens	15.652	49,22	21.741	49,33
Mulheres	16.148	50,78	22.329	50,67

Fonte: IBGE – Censos Demográficos 1991/2000.

Estimativa da População – 2007 – 2008

Discriminação	Estimativa da População			
	2007 (1)		2008	
	Nº	%	Nº	%
Total	54.881	100,00	58.281	100,00
Urbana	44.339	80,79
Rural	10.542	19,21
Homens	26.950	49,11
Mulheres	27.873	50,79

Fonte: Instituto Brasileiro de Geografia e Estatística (IBGE).

CONTRATO – DISPOSIÇÃO CONTRATUAIS

As disposições referentes a pagamento, paralisação da obra, prazos, reajustamentos, multas e sanções, recebimento ou rejeição de serviços, responsabilidades por danos a terceiros e, de modo geral, as relações entre a Prefeitura Municipal de Pacajus e a empreiteira, acham-se consubstanciadas no Edital de Licitação, no contrato e nos dispositivos legais concernentes à matéria. Estas Especificações, os projetos e o orçamento da empreiteira fazem parte integrante do contrato, valendo como se nele estivessem transcritos, devendo esta circunstância constar do Edital de Licitação.

COMISSÃO DE LICITAÇÃO - P.M. DE PACAJUS-CE
288
Página

PROJETOS

A execução das obras deverá obedecer integral e rigorosamente aos projetos, especificações e detalhes que serão fornecidos ao construtor, com todas as características necessárias à perfeita execução dos serviços.

Compete à empreiteira fazer minucioso estudo, verificação e comparação de todos os desenhos dos projetos arquitetônico, estrutural, de instalações, das especificações e demais documentos integrantes da documentação técnica fornecida pelo proprietário para execução da obra.

Dos resultados desta verificação preliminar deverá a empreiteira dar imediata comunicação escrita ao proprietário, apontando discrepâncias, omissões ou erros que tenha observado, inclusive sobre qualquer transgressão às normas técnicas, regulamentos ou leis em vigor, de forma a serem sanados os erros, omissões ou discrepâncias que possam trazer embaraço ao perfeito desenvolvimento das obras.

NORMAS

Fazem parte integrante destas Especificações, independentemente de transcrição, todas as normas (NBRs) da Associação Brasileira de Normas Técnicas (ABNT), bem como outras citadas no texto, que tenham relação com os serviços objeto do contrato.

ASSISTÊNCIA TÉCNICA E ADMINISTRATIVA

A empreiteira se obriga a, sob as responsabilidades legais vigentes, prestar toda a assistência técnica e administrativa necessária a imprimir andamento conveniente às obras e serviços.

A responsabilidade técnica da obra será de profissional pertencente ao quadro de pessoal da empresa, devidamente habilitado e registrado no CREA.

MATERIAIS, MÃO DE OBRA E EQUIPAMENTOS

Para as obras e serviços contratados, caberá à empreiteira fornecer e conservar o equipamento mecânico e o ferramental necessários e arremeter mão de obra idônea, de modo a reunir permanentemente em serviço uma equipe homogênea e suficiente de operários, mestres e encarregados que assegurem progresso satisfatório às obras. Será ainda de responsabilidade da empreiteira o fornecimento dos materiais necessários, todos de primeira qualidade e em quantidade suficiente para conclusão das obras no prazo fixado em contrato. O construtor só poderá usar qualquer material depois de submetê-lo ao exame e aprovação da fiscalização, a

quem caberá impugnar seu emprego, quando estiver em desacordo com as especificações e projetos. O emprego de qualquer marca de material não especificado e considerado como "similar" só se fará mediante solicitação por escrito do construtor e autorização também por escrito da fiscalização.

Se circunstâncias ou condições locais tornarem aconselhável a substituição de alguns dos materiais especificados por outros equivalentes, esta substituição poderá efetuar-se desde que haja expressa autorização, por escrito, da fiscalização, para cada caso particular.

Obriga-se o construtor a retirar do recinto das obras quaisquer materiais porventura impugnados pela fiscalização, dentro de um prazo não superior a 72 (setenta e duas horas) a contar da notificação.

Será colocada na obra pelo construtor as "placas da obra", com dimensões, detalhes e letreiros fornecidos pela Prefeitura (dimensão 4,00m x 3,00m). Além desta, serão colocadas placas em observância às exigências do CREA-CE, indicando nomes e atribuições dos responsáveis técnicos pela obra e pelos projetos. É vedada a afixação de placas de anúncios, emblemas ou propagandas.

Serão de responsabilidade do construtor os serviços de vigilância da obra, até que seja efetuado o recebimento provisório da mesma.

FISCALIZAÇÃO

A Prefeitura manterá nas obras engenheiros e prepostos seus, conveniente credenciados junto aos construtores e sempre adiante designados por fiscalização, com autoridade para exercer, em nome da Prefeitura, toda e qualquer ação de orientação geral, controle e fiscalização das obras e serviços de construção. As relações mútuas entre a Prefeitura e cada contratado serão mantidas por intermédio da fiscalização. A empreiteira é obrigada a facilitar meticulosa fiscalização dos materiais e execução das obras e serviços contratados, facultando à fiscalização o acesso a todas as partes das obras.

Obriga-se, ainda, a facilitar a vistoria de materiais em depósitos ou quaisquer dependências onde se encontrem.

Qualquer reclamação da fiscalização sobre defeito essencial em serviço executado ou material posto na obra será feita ao construtor pelo fiscal através de notificação feita no livro de ocorrências da obra.

Caso as exigências contidas na notificação não sejam atendidas num prazo de 72 (setenta e duas horas), fica assegurado à fiscalização o direito de ordenar a suspensão das obras e serviços, sem prejuízo das penalidades cabíveis ao construtor e sem que este tenha direito a qualquer indenização.

O construtor é obrigado a retirar da obra, imediatamente após recebimento de notificação da fiscalização, qualquer empregado, operário ou subordinado seu que, conforme disposto na citada notificação, tenha demonstrado conduta nociva ou incapacidade técnica.

A fiscalização e a construtora deverão promover e estabelecer o entrosamento dos diferentes serviços quando houver mais de uma firma contratada na mesma obra, de modo a proporcionar andamento harmonioso da obra em seu conjunto. Em casos complicados a fiscalização terá poderes para decidir as questões, de forma definitiva e sem apelação.

Todas as ordens de serviços e comunicações da fiscalização à empreiteira serão transmitidas por escrito e só assim produzirão seus efeitos. Com este fim o construtor manterá na obra um livro de ocorrências, no qual a fiscalização fará anotação de tudo o que estiver relacionado com a execução dos serviços contratados tais como alterações, dias de chuva, serviços extraordinários, reclamações e notificações de reparos, datas de concretagem e retiradas de forma e/ou escoramentos e demais elementos técnicos ou administrativos de controle da obra.

Após o recebimento provisório da obra, o livro de ocorrências será encerrado pela fiscalização e pela empreiteira e entregue a Prefeitura.

INÍCIO

Os serviços serão iniciados dentro de no máximo (05 cinco) dias a contar da data de assinatura do contrato.

PRAZO

O prazo para execução dos serviços será o que constar no contrato, de acordo com o estipulado nas instruções da Licitação.


SERVIÇOS EXTRAORDINÁRIOS

Possíveis acréscimos de serviços a serem executados, deverão ser de prévio conhecimento e aprovação por escrito da fiscalização.

Os preços destes serviços serão os mesmos da proposta de preços do Construtor. Quando não constarem do orçamento original, serão pagos pelos preços vigentes à época de sua execução conforme tabela do SEINFRA vigente.

SERVIÇOS SUPRIMIDOS

Os eventuais decréscimos de serviços, cuja não execução seja determinada pela Fiscalização, terão seus preços deduzidos do orçamento inicial pelo mesmo valor ali estipulado.



TÉRMINO – RECEBIMENTOS

Quando as obras ficarem concluídas, de acordo com o contrato, será lavrado um Termo de Recebimento Provisório das mesmas. Este Termo será elaborado em três vias de igual teor, assinadas pela comissão de recebimento designada pela Prefeitura, devendo a terceira via ser entregue ao construtor.

O Termo de Recebimento definitivo das obras e serviços contratados será lavrado 90 (noventa) dias após o recebimento provisório, desde que tenham sido atendidas todas as reclamações da fiscalização referentes a defeitos e imperfeições que venham a ser verificadas em qualquer elemento das obras e serviços executados.

À época do recebimento definitivo deverão estar solucionadas todas as reclamações porventura feitas quanto à falta de pagamento de operários, fornecedores de material e prestadores de serviços empregados na edificação, inclusive no que disser respeito a Previdência Social, CREA, FGTS, Imposto sobre Serviços, Imposto Sindical e PIS, bem como outras por acaso vigentes na época.

O Termo de Recebimento definitivo será lavrado em três vias de igual teor, assinadas pela comissão de recebimento designada pela Prefeitura, devendo a terceira via ser entregue ao construtor.

O prazo de responsabilidade civil pela execução e solidez da obra a que se refere o artigo 1245 do Código Civil Brasileiro (5 anos), será contado a partir da data do Termo de Recebimento definitivo.

SUBEMPREITADAS

O construtor não poderá submeter as obras e serviços no seu todo, podendo fazê-lo parcialmente para cada serviço, após consulta por escrito e aquiescência da Prefeitura. O fato do serviço ser executado por subempreiteiro não eximirá, no entanto, o construtor de sua responsabilidade direta pelo serviço perante o proprietário.

SEGUROS E ACIDENTES

Será exclusivamente da empreiteira a responsabilidade por quaisquer acidentes nos trabalhos de execução das obras e serviços contratados, uso indevido de patentes registradas e, ainda que resultante de caso fortuito e por qualquer causa, a destruição ou danificação da obra em construção até a definitiva aceitação dela pela Prefeitura.

Caberão ao construtor, ainda, as indenizações eventualmente devidas a terceiros por fatos decorrentes dos serviços contratados, ainda que ocorridos na via pública.



SEGURANÇA NO TRABALHO

NORMAS

Deverão ser obedecidas todas as recomendações, com relação à segurança do trabalho, contidas na Norma Regulamentadora NR-18, aprovada pela Portaria nº 3214, de 08/06/78, do Ministério do Trabalho, publicada no D.O.U de 06/07/78 (Suplemento).

Deverá ser dada particular atenção ao cumprimento das exigências de proteção às partes móveis dos equipamentos e de se evitar que as ferramentas manuais sejam abandonadas sobre as passagens, escadas, andaimes e superfícies de trabalho, bem como para o que diz respeito à proibição de ligação de mais de uma ferramenta elétrica na mesma tomada de corrente.

FERRAMENTAS

As ferramentas e equipamentos de uso no canteiro de obras serão dimensionados e especificados pelo Construtor, de acordo com seu plano de construção, observadas as especificações estabelecidas.

EQUIPAMENTOS DE PROTEÇÃO INDIVIDUAL

É de obrigação do Construtor fornecer aos fiscais e outros visitantes, durante a sua permanência no canteiro, o equipamento de proteção individual.

PROTEÇÃO E COMBATE A INCÊNDIO

Em locais determinados pela Fiscalização serão colocados, pelo Construtor, extintores de incêndio para proteção das instalações de canteiro de obras.

Eficiente e ininterrupta vigilância será exercida pelo Construtor para prevenir riscos de incêndio do canteiro de obras.

Caberá a Fiscalização, sempre que julgar necessário ordenar providências para modificar hábitos de trabalhos e depósitos de materiais que ofereçam riscos de incêndio às obras.

LICENÇAS E FRANQUIAS

O construtor é obrigado a obter todas as licenças, aprovações e franquias necessárias aos serviços que contratar, pagando os emolumentos prescritos por lei e observando as leis, regulamentos e posturas referentes à obra e à segurança pública, bem como atender ao

pagamento de seguro de pessoal, despesas decorrentes das leis trabalhistas e impostos, de consumo de água e energia e tudo o mais que diga respeito às obras e serviços contratados.

Obriga-se, ainda, ao cumprimento de quaisquer formalidades e ao pagamento de multas porventura impostas pelas autoridades, mesmo daquelas que, por força de dispositivos legais, sejam atribuídas ao proprietário.

A observância de leis, regulamentos e posturas a que se refere este item abrange também as exigências do Conselho Regional de Engenharia, Arquitetura e Agronomia (CREA), especialmente no que se refere à colocação de placas contendo os nomes dos profissionais responsáveis pelos projetos e pela execução das obras.

Os comprovantes dos pagamentos mencionados neste item LICENÇAS E FRANQUIAS deverão ser exibidos à fiscalização mensalmente e por ocasião da emissão da última fatura, sob pena de serem as faturas retidas até o cumprimento desta obrigação.

Os projetos aprovados pelos órgãos competentes, juntamente com o 'HABITE-SE', serão fornecidos ao proprietário quando do recebimento provisório da obra, feitas todas as atualizações decorrentes de alterações procedidas durante a sua execução.

DISCREPÂNCIA E INTERPRETAÇÕES

Para efeito de interpretação entre os documentos contratuais, fica estabelecido que: Em caso de divergência entre a presente Especificação e o Contrato de Serviços, prevalecerá este último.

- Em caso de dúvidas quanto a interpretação desta Especificação ou dos desenhos dos projetos, as dúvidas serão dirimidas pela fiscalização.

- Em caso de divergência entre as cotas dos desenhos dos projetos e as dimensões medidas em escala, prevalecerão as primeiras.

RECURSOS E ARBITRAGEM

De qualquer decisão da fiscalização sobre assuntos não previstos, nas especificações inerentes a cada obra ou no Contrato para execução dos serviços, caberá recurso à Secretaria de Obas desta Prefeitura, para a qual deverá apelar a empreiteira todas as vezes que se julgue prejudicada.

CONSIDERAÇÕES GERAIS

Trata-se de um projeto que tem por objetivo a Recomposição de Pavimentação em diversas Localidade com Sede, distrito no município de Pacajus/ce

Cada via deverá ser recuperada de acordo com as Larguras e extensões projetadas, podendo estas dimensões ser observadas na Peça Gráfica da via onde teremos a Planta com Estaqueamento e a dimensão da seção da via, bem como perfil longitudinal. As dimensões também poderão ser observadas no quadro de memória de quantitativos de cada rua. Na memória de cálculo encontramos precisamente, conforme a planta, as larguras e suas variações em cada estaca ou ponto de transição. Existe uma variação de largura, pois a Prefeitura não possui recursos para desapropriações e também devido a vários fatores, entre eles o posteamento da Rede Pública de Energia ou o fato de que as construções não obedecem a um padrão na via. O construtor para executar a obra deverá levar em consideração estas duas peças.

Para melhor organizar as peças gráficas e planejamento existe uma prancha de Localização onde são identificadas todas as localidades onde acontecerão intervenções. Para cada localidade existe uma planta de situação onde se observa a planta da localidade e com a iluminação das vias a serem pavimentadas. Por fim existem as plantas individuais de cada rua.

ESTUDOS TOPOGRÁFICOS

Os estudos topográficos foram executados de acordo com as Instruções de Serviço para Estudo Topográfico para Implantação e Pavimentação de Rodovias contidas no Manual de Serviços para Estudos e Projetos Rodoviários do DER.

Foi utilizada uma Estação Total marca TOPCON GTS-209 para levantamento planialtimétrico das seções das vias e o software licenciado Autodesk Civil 3D 2012 para processamento e edição da topografia.

Os estudos topográficos foram desenvolvidos basicamente a partir da execução das seguintes atividades:

- Locação do eixo das ruas objeto de intervenção;
- Seções transversais;
- Amarrações do eixo; e.
- Levantamentos Especiais, Cadastro, Drenagem, Pavimento Existente, etc;

ESTUDOS GEOTÉCNICOS

De acordo com as características apresentadas e a prática usual consagrada no município não se fez necessária a realização de ensaios de capacidade de carga, tendo em vista que o solo das diversas ruas apresenta boas condições para a execução desse tipo de intervenção, uma vez que apresenta-se bastante compactado em função do tráfego contínuo ao

longo do tempo. Porém devido ao excessivo trafego de veículos pesados na região torna-se necessário a execução de camada de solo-brita para ao aumento da vida útil das referidas vias.

ESTUDOS HIDROLÓGICOS

Os estudos hidrológicos foram executados de acordo com as Instruções de Serviço do DER e normas da ABNT.

Este estudo abrangeu as seguintes etapas:

- Determinação das características das bacias hidrográficas;
- Elaboração de cálculos, a partir dos dados obtidos e das determinações feitas, para conhecimento das condições em que se verificam o escoamento superficial.

A finalidade da orientação adotada no estudo é obter os elementos de natureza hidrológica que permitam:

- Dimensionamento hidráulico das pequenas obras de drenagem a serem construídas.

INTENSIDADE DA CHUVA

O conhecimento das intensidades das precipitações, para diversas durações de chuva e período de retorno, é fundamental para dimensionamento de sistemas de drenagem urbana.

A equação utilizada para o cálculo da Intensidade de Chuva foi a mesma utilizada para a Região Metropolitana de Fortaleza que pode ser utilizada para toda região do litoral do Ceará.

$$i = \frac{528,076 \cdot T^{0,148}}{(t_c + 6)^{0,62}} \quad \text{para } t \leq 120 \text{ min}$$

Onde:

i = Intensidade de chuva em mm/h;

t_c = Tempo de concentração (min);

T = Tempo de recorrência em anos.

$$i = \frac{54,70 \cdot T^{0,194}}{(t_c + 1)^{0,86}} \quad \text{para } t > 2 \text{ h}$$

onde:

t_c = Tempo de concentração (horas).

T = Tempo de recorrência em anos.

PRECIPITAÇÃO

A precipitação P foi determinada a partir da expressão:

$$P = K [a * t + b * \log (1 + c * t)]$$



Onde:

P = Precipitação Máxima em mm;

t = Tempo de Duração de Precipitação em Horas, Adotamos o tempo de concentração da bacia

a, b, c = Constantes Específicas de cada Posto Pluviométrico, adotaremos (a = 0,20; b = 17; c = 60)

K = fator de probabilidade dado por: $K = T^{(\alpha + \frac{\beta}{T_r})}$

Onde:

T = tempo de recorrência (em anos)

α e β - parâmetros variáveis com a duração

$\gamma = 0,25$



TEMPO DE RECORRÊNCIA

Foram adotados os seguintes tempos de recorrência para verificação e dimensionamento das obras:

- Obras de drenagem superficial: $T_r = 05$ anos

- Obras de arte correntes: $T_r = 15$ anos, como canal

$T_r = 25$ anos, como orifício

TEMPO DE CONCENTRAÇÃO

O Tempo de Concentração é o intervalo de tempo da duração da chuva necessário para que toda a bacia hidrográfica passe a contribuir para a vazão na seção de drenagem. Seria também o tempo de percurso, até a seção de drenagem, de uma porção caída no ponto mais distante da bacia.

A Intensidade de chuva (I) para cada bacia foi obtida considerando a duração da chuva igual ao Tempo de Concentração (T_c) da bacia. Como parâmetro de dimensionamento utilizamos um tempo de concentração mínimo de 15 minutos.

Os tempos de concentração (T_c) foram calculados usando-se a expressão proposta pelo


$$T_c = 57 \left(\frac{L^3}{H} \right)^{0,385}$$

"California Highways and Public Roads":

Onde:

T_c = tempo de concentração, em minuto;

L = comprimento de linha de fundo (Talvegue), em Km;



H = Diferença de nível, em metro.

VAZÕES DE PROJETO

O cálculo das vazões das bacias foi realizado considerando a área de contribuição conforme segue:

Pequenas bacias - áreas de contribuição inferiores a 10,0 km² e correspondem em geral às obras de drenagem superficial como sarjetas, banquetas, descidas d'água e bueiros tubulares, cujas vazões são calculadas pelo Método Racional, com a fórmula:

$$Q = \frac{C.I.A}{3,60}$$

Onde:

Q = vazão de projeto (m³/s)

I = intensidade de precipitação (mm/h), para uma duração igual ao tempo de concentração.

A = área da bacia (km²)

C = coeficiente adimensional de deflúvio ou escoamento superficial (coeficiente de "RUN-OFF"), cujos valores estão representados nos Quadro 01 e 02.


Quadro 01 (Áreas Rurais)

Tipos de Superfície	Coeficientes "C", de "RUN-OFF"
Revestimento asfáltico	0,8 - 0,9
Terra compactada	0,4 - 0,6
Solo natural	0,2 - 0,4
Solo com cobertura vegetal	0,3 - 0,4

Quadro 02 (Áreas Urbanas)

Tipos de Superfície	Coeficientes "C", de "RUN-OFF"
Pavimentos de concreto de cimento Portland ou concreto betuminoso	0,75 a 0,95
Pavimentos de macadame betuminoso	0,65 a 0,80
Acostamentos ou revestimentos primários	0,40 a 0,60
Solo sem revestimento	0,20 a 0,90
Taludes gramados (2:1)	0,50 a 0,70
Prados gramados	0,10 a 0,40

Áreas florestais	0,10 a 0,30
Campos cultivados	0,20 a 0,40
Áreas comerciais, zonas de centro da cidade	0,70 a 0,95
Zonas moderadamente inclinadas com aproximadamente	
50% de área impermeável	0,60 a 0,70
Zonas planas com aproximadamente 60% de área impermeável	0,50 a 0,60
Zonas planas com aproximadamente 30% de área impermeável	0,35 a 0,45



RESULTADOS OBTIDOS

- **Drenagem Superficial** - Foi calculada a descarga por metro linear de plataforma, considerando a largura total de cada via. Adotou-se ainda, o Tempo de Concentração $T_c = 5$ minutos.
- **Passagem de Água** – Foram registrados diversos pontos onde a drenagem superficial será feita através de um rebaixamento no pavimento e meio fio para simplesmente transpasse das águas ou deságüe das águas provenientes da via.
- **Bueiros** - Foi cadastrada pela topografia necessidade de colocação ou substituição de bueiros

Após lançamento do traçado levantado com o bueiro cadastrado pela topografia sobre a Carta da SUDENE da região, foi determinada a delimitação da área (A) de cada bacia identificada, com sua respectiva linha de fundo (L) e o seu desnível (H). A vazão afluente do bueiros foi calculada pelo método Racional para as bacias identificadas nas Cartas da SUDENE.

PROJETO GEOMÉTRICO

O Projeto Geométrico foi elaborado conforme as Instruções de Serviço para Projeto Geométrico do Manual de Serviços para Estudos e Projetos Rodoviários do DER. Este projeto estabelecerá a caracterização geométrica do sistema viário – Eixo Principal, através da determinação dos parâmetros geométricos de seus alinhamentos, horizontal e vertical e seção transversal-tipo.

Os elementos utilizados no desenvolvimento do Projeto Geométrico foram obtidos através do levantamento topográfico. Estes dados serviram de base para a elaboração do projeto em planta e perfil, assim como, para a definição das características técnicas e operacionais, tendo-se adotado a seguinte metodologia:

- Os alinhamentos horizontais foram definidos de acordo com a topografia local.

- Os alinhamentos verticais foram posicionados próximos às cotas do terreno natural buscando minimizar, na medida do possível, a movimentação de terras e respeitando as rampas e concordância de curvas verticais mínimas, recomendadas pelas normas vigentes. Foram também observadas as alternativas a drenagem e as concordâncias entre as vias projetadas. O greide projetado foi lançado adotando uma rampa máxima de 12% e mínima de 0,5%.

Nos desenhos em planta são indicados os elementos das curvas horizontais, as amarrações, os marcos de apoio e as obras de arte correntes. No perfil longitudinal, estão indicados os elementos básicos do greide de pavimentação, quais sejam: rampas, comprimentos de tangentes e das curvas de concordância e as obras de arte correntes.

TRANSPORTE LOCAL

Os transportes locais são aqueles realizados no âmbito da obra para o deslocamento dos materiais necessários à execução das diversas etapas de serviço. Consideramos o transporte da Mistura Local devido ao material sair de dentro do canteiro ou da usina pertencente a empresa.

TRANSPORTE COMERCIAL

Os transportes comerciais são aqueles relativos ao deslocamento de materiais que vêm de fora dos limites da obra ou materiais fornecidos. Esse tipo de transporte é feito, geralmente, com caminhão carroceria, a não ser no caso de areia cujo transporte comercial é feito em caminhão basculante.

Abaixo segue o quadro com as distâncias de transporte utilizadas no projeto:

QUADRO DE DISTÂNCIAS PARA TRANSPORTE DE MATERIAIS			
ITEM	DISTÂNCIA	MATERIAL	OBSERVAÇÕES
1	30,00	CAP 50/70	MATERIAL BETUMINOSO PARA MISTURA DA REFINARIA A USINA
2	60,00	RR-2C	MATERIAL BETUMINOSO PARA PINTURA DE LIGAÇÃO DA REFINARIA A OBRA
3	30,00	BRITA	FORNECEDOR ATÉ A USINA
4	25,00	AREIA	FORNECEDOR ATÉ A USINA
5	15,00	FILLER	FORNECEDOR ATÉ A USINA
6	60,00	CBUQ	MISTURA BETUMINOSA DA USINA A OBRA

CONSIDERAÇÕES SOBRE O ORÇAMENTO BÁSICO

Segue no Item "Orçamento Básico" as Planilhas de Orçamento Consolidado e Individualizados, bem como a memória de cálculo para todos os itens.

Como fonte de Preços para o orçamento do Projeto foi utilizado a Tabela Unificada da Secretaria de infra-estrutura do Estado do Ceará, de acordo com a Planilha de Orçamento em anexo. Esta é a tabela usual em todo estado do Ceará e adota mesmos Parâmetros da Tabela Oficial SEINFRA.

Segue em composição de BDI adotado para esta obra exposta de acordo com Acórdão TCU 325/2007.

PROJETO DE DRENAGEM

O Projeto de Drenagem foi desenvolvido conforme as Instruções de Serviço para Projeto de Drenagem contido no Manual de Serviços para Estudos e Projetos Rodoviários do DER e DNIT. Os elementos de drenagem superficial, bueiros e obras complementares, foram dimensionados com capacidade de atender às vazões do projeto obtidas dos estudos hidrológicos.

O sistema proposto da Micro drenagem foi concebido de modo a captar a águas advindas de um canal existente, canalizá-las e lançá-las num corpo hídrico existente.

A captação do canal será feita com uma caixa coletora ligada ao primeiro poço de visita. As águas que transpassarem a via serão colhidas mais a frente por bocas de lobo e canalizadas para galeria projetada.

SARJETAS E MEIO-FIO

A capacidade teórica de vazão das sarjetas e meio-fio determinada pela fórmula de Manning modificado por IZZARD, ou seja:

$$Q = 0,375 (Z / n) i^{1/2} . y^{8/3}$$

Onde:

Q = vazão em m³/s;

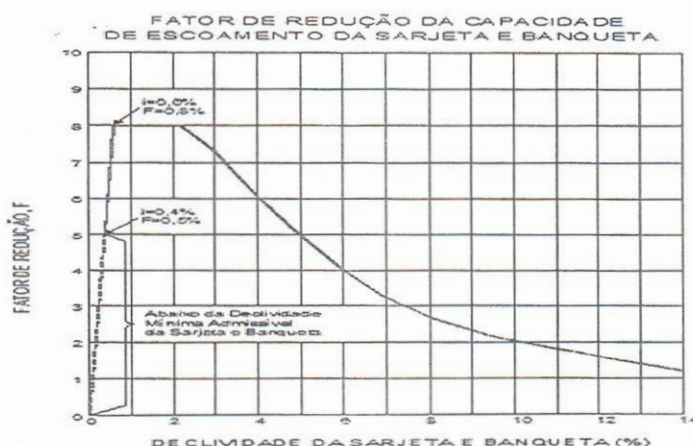
Z = inverso da declividade transversal;

i = declividade longitudinal;

y = profundidade da lâmina d'água;

n = coeficiente de rugosidade.

A descarga teórica obtida da expressão anterior foi corrigida pelo fator F, obtido em função da declividade longitudinal, do gráfico a seguir:



COMISSÃO DE LICITAÇÃO - P.M. DE PACAJUS -
301
Página

Para as seções das vias do projeto em questão, foi calculada a vazão afluente, a vazão admissível no final do segmento e a distância de captação para determinar as intervenções cabíveis, considerando um tirante d'água junto a guia de 6cm, para as declividades de 0,5% a 12,0% são apresentadas a seguir:

BANQUETAS

DECLIVIDADE LONGITUDINAL (m/m)	DECLIVIDADE TRANSVERSAL (Z)	COEFICIENTE DE RUGOSIDADE (n)	PROFUNDIDADE DA LAMINA (m)	FATOR DE REDUÇÃO (m)	VAZAO ADMISSIVEL (m3/s)	VAZAO AFLUENTE (m3/s/m)	DISTANCIA DE CAPTACAO (m)
0,005	0,03	0,013	0,06	0,65	0,024	0,000328	73,171
0,010	0,03	0,013	0,06	0,80	0,042	0,000328	128,049
0,020	0,03	0,013	0,06	0,80	0,060	0,000328	182,927
0,030	0,03	0,013	0,06	0,73	0,067	0,000328	204,268
0,040	0,03	0,013	0,06	0,61	0,065	0,000328	198,171
0,050	0,03	0,013	0,06	0,50	0,059	0,000328	179,878
0,060	0,03	0,013	0,06	0,40	0,052	0,000328	158,537
0,070	0,03	0,013	0,06	0,33	0,046	0,000328	140,244
0,080	0,03	0,013	0,06	0,27	0,041	0,000328	125,000
0,090	0,03	0,013	0,06	0,23	0,037	0,000328	112,805
0,100	0,03	0,013	0,06	0,20	0,034	0,000328	103,659
0,110	0,03	0,013	0,06	0,18	0,032	0,000328	97,561
0,120	0,03	0,013	0,06	0,16	0,029	0,000328	88,415

Verifico-se a utilização do meio fio extrusado é viável no trecho a ser pavimentado.

Os estudos hidrológicos foram executados de acordo com as Instruções de Serviço do DER e literaturas existentes.

Este estudo abrangeu as seguintes etapas:

- Determinação das características das bacias hidrográficas;
- Elaboração de cálculos, a partir dos dados obtidos e das determinações feitas, para conhecimento das condições em que se verificam o escoamento superficial.

A finalidade da orientação adotada no estudo é obter os elementos de natureza hidrológica que permitam:

- Dimensionamento hidráulico das obras de micro drenagem a serem construídas.

Intensidade da Chuva

O conhecimento das intensidades das precipitações, para diversas durações de chuva e período de retorno, é fundamental para dimensionamento de sistemas de drenagem urbana. Para o cálculo da intensidade de Chuva foi utilizada a equação para a Região Metropolitana de Fortaleza, em que:

$$i = \frac{528,076 \cdot T^{0,148}}{(t_c + 6)^{0,62}} \text{ para } t \leq 120 \text{ min}$$

Onde:

i = Intensidade de chuva em mm/h;

t_c = Tempo de concentração (min);

T = Tempo de recorrência em anos.

$$i = \frac{54,70 \cdot T^{0,194}}{(t_c + 1)^{0,86}} \text{ para } t > 2 \text{ h}$$

onde:

t_c = Tempo de concentração (horas).

T = Tempo de recorrência em anos.

Tempo de Recorrência

Foram adotados os seguintes tempos de recorrência para verificação e dimensionamento das obras:

- Obras de drenagem superficial: Tr = 02 anos
- Obras de arte correntes: Tr = 10 anos, como tubos de concreto e galerias
- Obra de artes correntes: Tr=20 anos, para Bueiros

Tempo de Concentração

O Tempo de Concentração é o intervalo de tempo da duração da chuva necessário para que toda a bacia hidrográfica passe a contribuir para a vazão na seção de drenagem. Seria



também o tempo de percurso, até a seção de drenagem, de uma porção caída no ponto mais distante da bacia.

A Intensidade de chuva (I) para cada bacia foi obtida considerando a duração da chuva igual ao Tempo de Concentração (Tc) da bacia.

Os tempos de concentração (Tc) foram calculados usando-se a expressão proposta pelo "Califórnia Highways and Public Roads":

$$T_c = 57 \left(\frac{L^3}{H} \right)^{0,385}$$

Onde:

Tc = tempo de concentração, em minuto;

L = comprimento de linha de fundo (Talvegue), em Km;

H = Diferença de nível, em metro.

Vazões de Projeto

O cálculo das vazões das bacias foi realizado considerando a área de contribuição, conforme segue:

⇒ **Pequenas bacias** - áreas de contribuição inferiores 3,0 km², correspondem em geral às obras de micro drenagem como: sarjetas, banquetas, descidas d'água, bueiros tubulares e galerias cujas vazões são calculadas pelo **Método Racional**, com a fórmula:

Q =

Onde:

$$\frac{C.I.A}{3,60}$$

Q = vazão de projeto (m³/s)

I = intensidade de precipitação (mm/h), para uma duração igual ao tempo de concentração.

A = área da bacia (km²)

C = coeficiente adimensional de deflúvio ou escoamento superficial (coeficiente de "RUN-OFF"), cujos valores estão representados nos Quadro 01.

A Prefeitura Municipal de São Paulo (Wilken, 1978) adota os seguintes valores de C:

Quadro 01 (Valores do coeficiente de escoamento superficial "C" da Prefeitura Municipal de São Paulo)

Tipos de Superfície	Coeficientes "C", de "RUN-OFF"
Edificação muito densas:	
Partes centrais, densamente construídas de uma cidade com ruas e calçadas pavimentadas	0,75 a 0,95
Edificação não muito densa:	0,60 a 0,70



Partes adjacentes ao centro, de menos densidade de habitações, mas com ruas e calçadas pavimentadas	
Edificação com poucas superfícies livres: Partes residenciais com construções cerradas, ruas pavimentadas.	0,50 a 0,60
Edificações com muitas superfícies livres: Partes residenciais com ruas macadamizadas ou pavimentadas.	0,25 a 0,50
Subúrbios com alguma habitação: Partes de arrabaldes e suburbanos com pequena densidade de construção	0,10 a 0,25
Matas, parques e campos de esportes: Partes rurais, áreas verdes, superfícies arborizadas, parques ajardinados, campos de esportes sem pavimentação	0,05 a 0,20

Fonte: Wilken, 1978

O Projeto de Drenagem foi desenvolvido conforme as Instruções de Serviço para Projeto de Drenagem contido no Manual de Serviços para Estudos e Projetos Rodoviários do DER e DNIT e literatura existente.

Os elementos de drenagem superficial, galerias e bueiros, foram dimensionados com capacidade de atender às vazões do projeto obtidas dos estudos hidrológicos.

MOVIMENTO DE TERRA

Escavações

O serviço de escavação das trincheiras necessário à execução da obra deverá ser executado mecanicamente, em largura de 30cm superior à do corpo, para cada lado, podendo essa largura aumentar de acordo com a profundidade, para melhor trabalhabilidade e escoramento das valas. Nas situações em que a resistência do terreno de fundação for inferior à tensão admissível sob a obra prevista no projeto, deverá ser indicada solução especial que assegure adequada condição de apoio para a estrutura, como substituição de parte do material do terreno de fundação por material de maior resistência, apoio sobre estacas, etc.

O volume será determinado da seguinte forma: toma-se a média das profundidades de um trecho situado entre 2 (dois) poço de visita ou caixa consecutivos através da fórmula seguintes:

$$HM = \frac{h1 + h2}{2}$$

Onde:

- ⇒ h1 é a profundidade da primeira Estrutura e h2 a cota da chegada no tubo na segunda estrutura, estando o trecho situado entre o primeira e a segunda estrutura, e assim sucessivamente até completar a distância entre 02 (dois) poços consecutivos;